

議案第 22 号

字区域の変更について（河合町角川 I 地区）

地方自治法（昭和 22 年法律第 67 号）第 260 条第 1 項の規定により字の区域を別紙のとおり変更する。

平成 31 年 2 月 25 日提出

飛騨市長 都 竹 淳 也

変更の大略

新たに画する字	新たに画する字の区域に含まれる従前の字
河合町角川 字家ノ向	河合町角川 字横作の一部
河合町角川 字前尾	河合町角川 字横作の一部
	河合町角川 字水志りの一部
	河合町角川 字家ノ前の一部
河合町角川 字とうげ	河合町角川 字家ノ向の一部
	河合町角川 字前尾の一部
河合町角川 字牧平	河合町角川 字横作の一部
河合町角川 字横作	河合町角川 字洞の一部

変 更 調 書

	字	地 番				
河合町角川	横作	2563				

以上の土地を河合町角川字家ノ向に変更する。

河合町角川	横作	2564の1	2564の2			
	水志り	2604				
	家ノ前	2657				

以上の土地を河合町角川字前尾に変更する。

河合町角川	家ノ向	2581の1	2581の2			
	前尾	2584				

以上の土地を河合町角川字とうげに変更する。

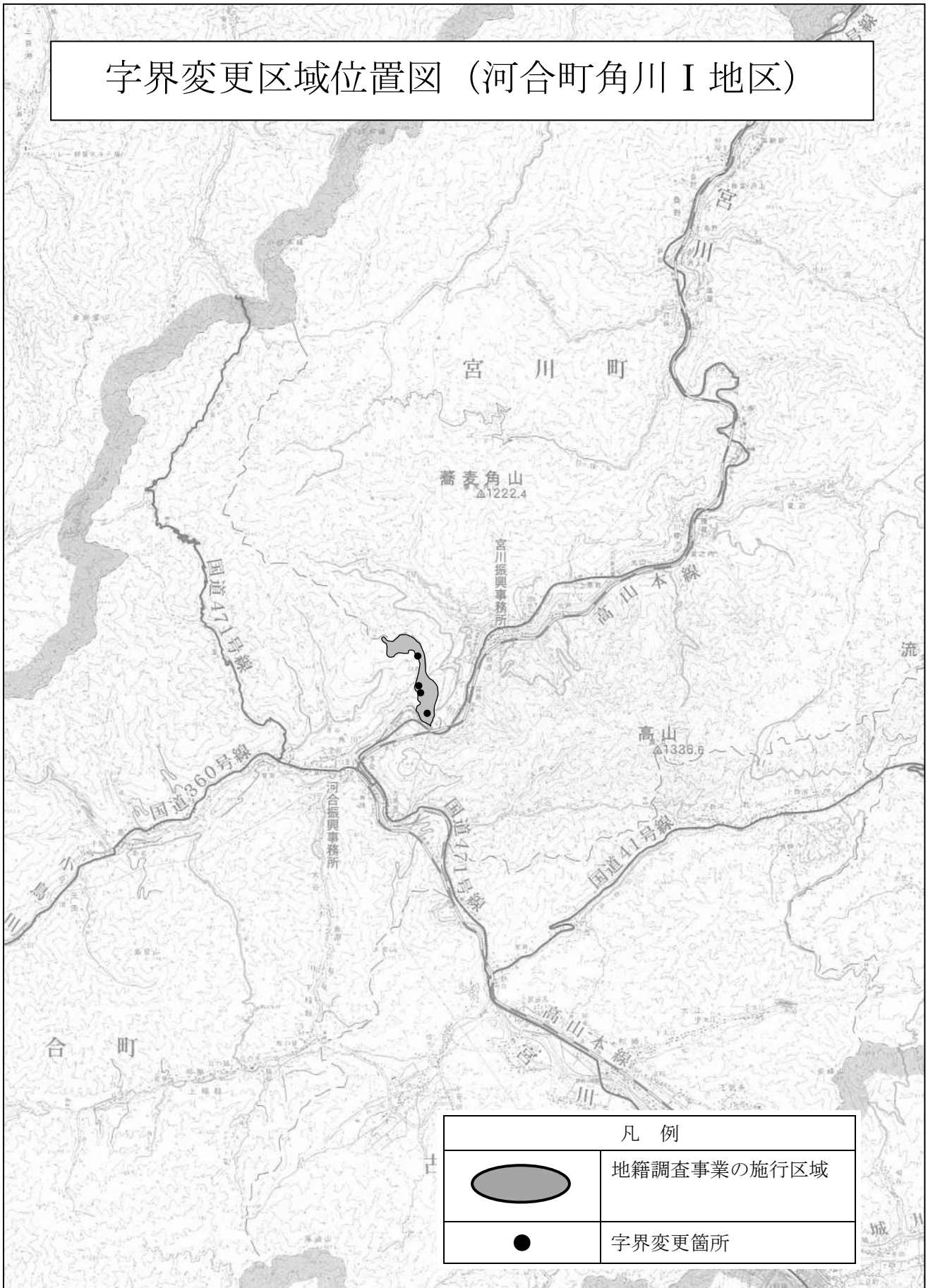
河合町角川	横作	2565の2				
-------	----	--------	--	--	--	--

以上の土地を河合町角川字牧平に変更する。

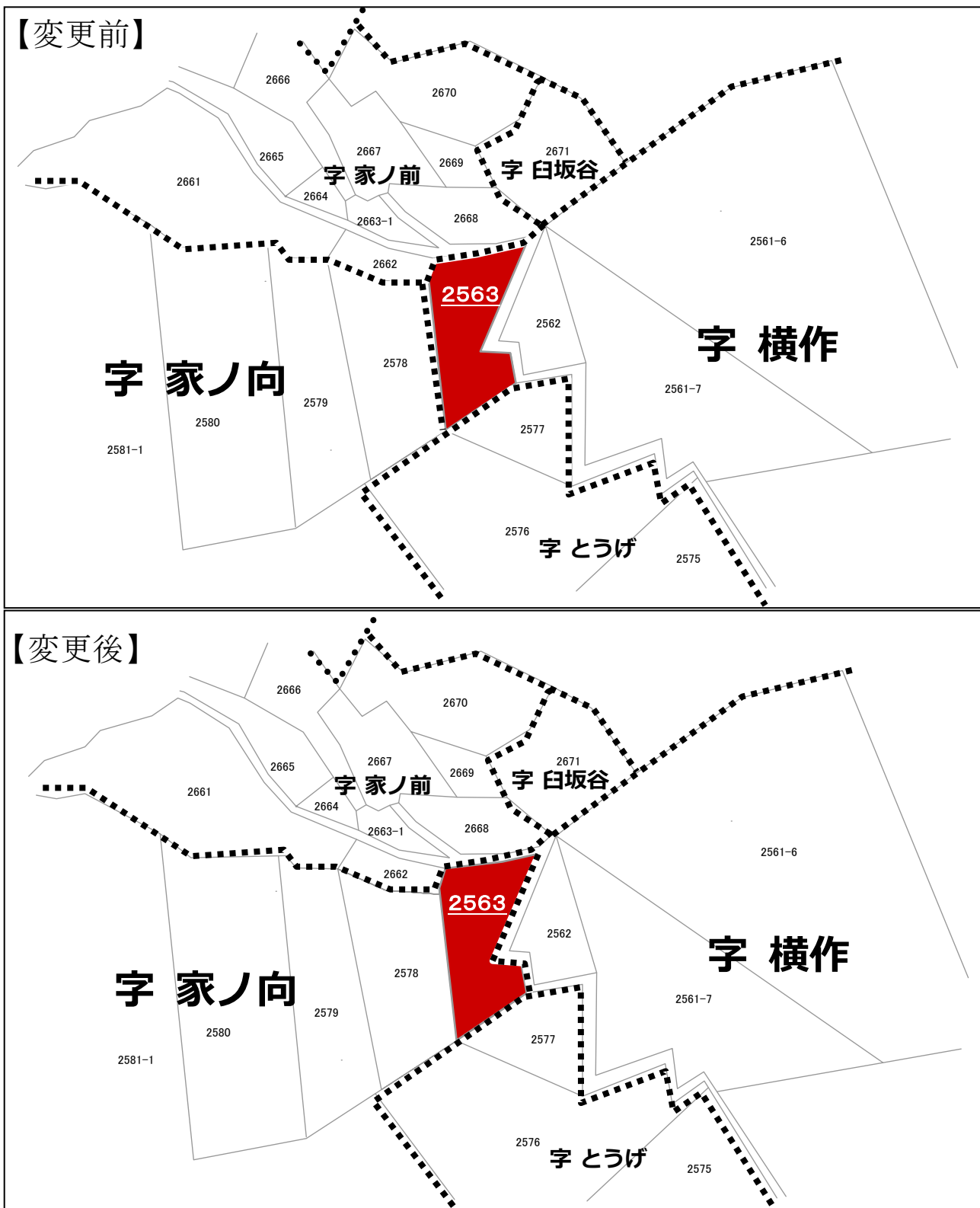
河合町角川	洞	2569	2570			
-------	---	------	------	--	--	--

以上の土地を河合町角川字横作に変更する。

# 字界変更区域位置図（河合町角川Ⅰ地区）



# 字変更区域図

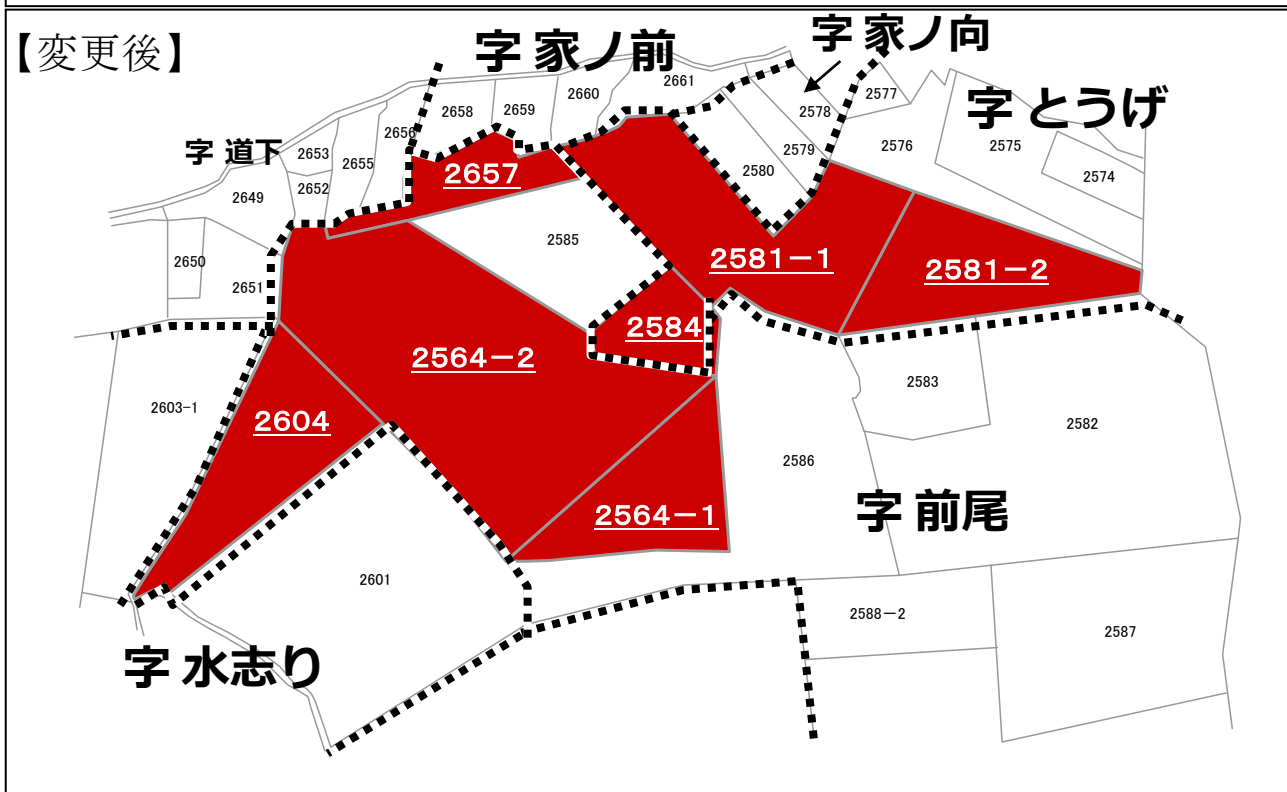
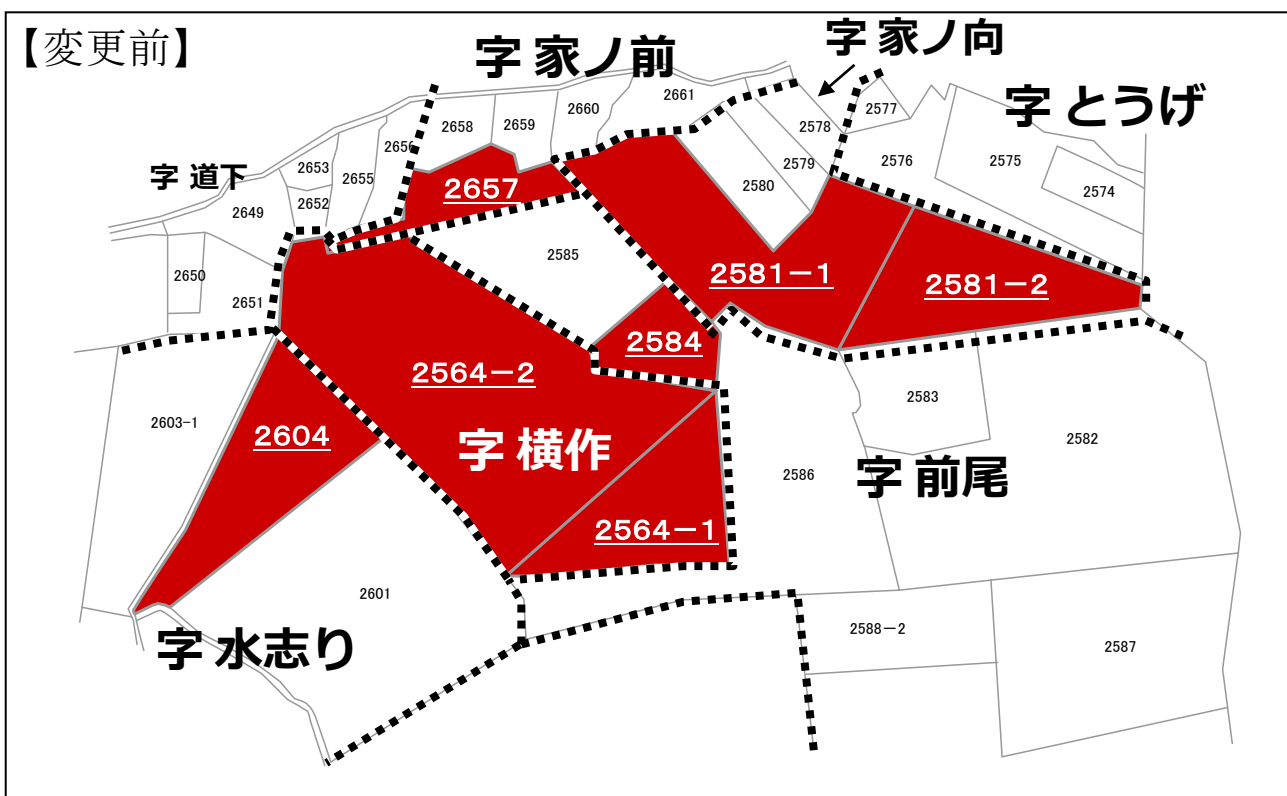


## 《変更理由》

字区域の境界線が複雑で道や尾根で区域が分かれていない、飛地の字が存在する等の状況が確認されたため、今後の土地管理及び利用を円滑に行えるよう、今回の地籍調査を機に境界を整理する。

凡 例	
	字界変更区域
	字界

# 字変更区域図

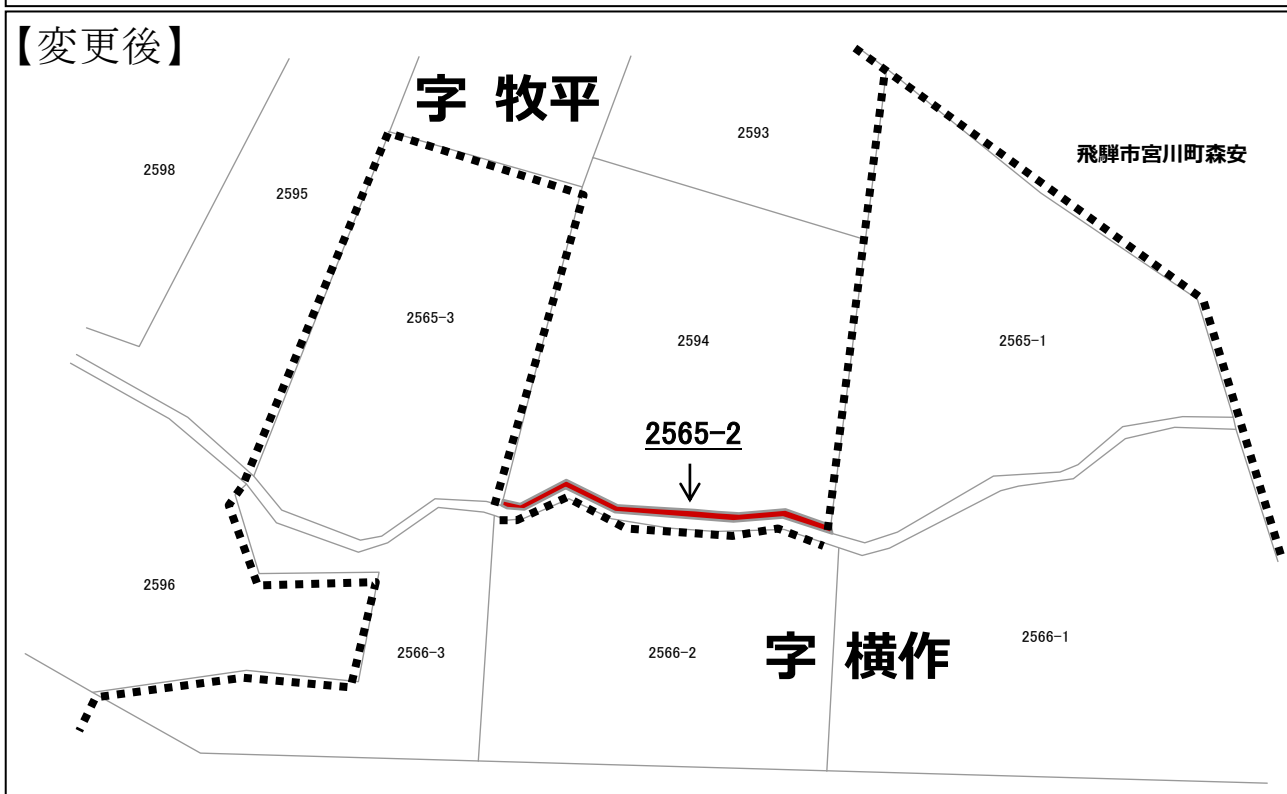
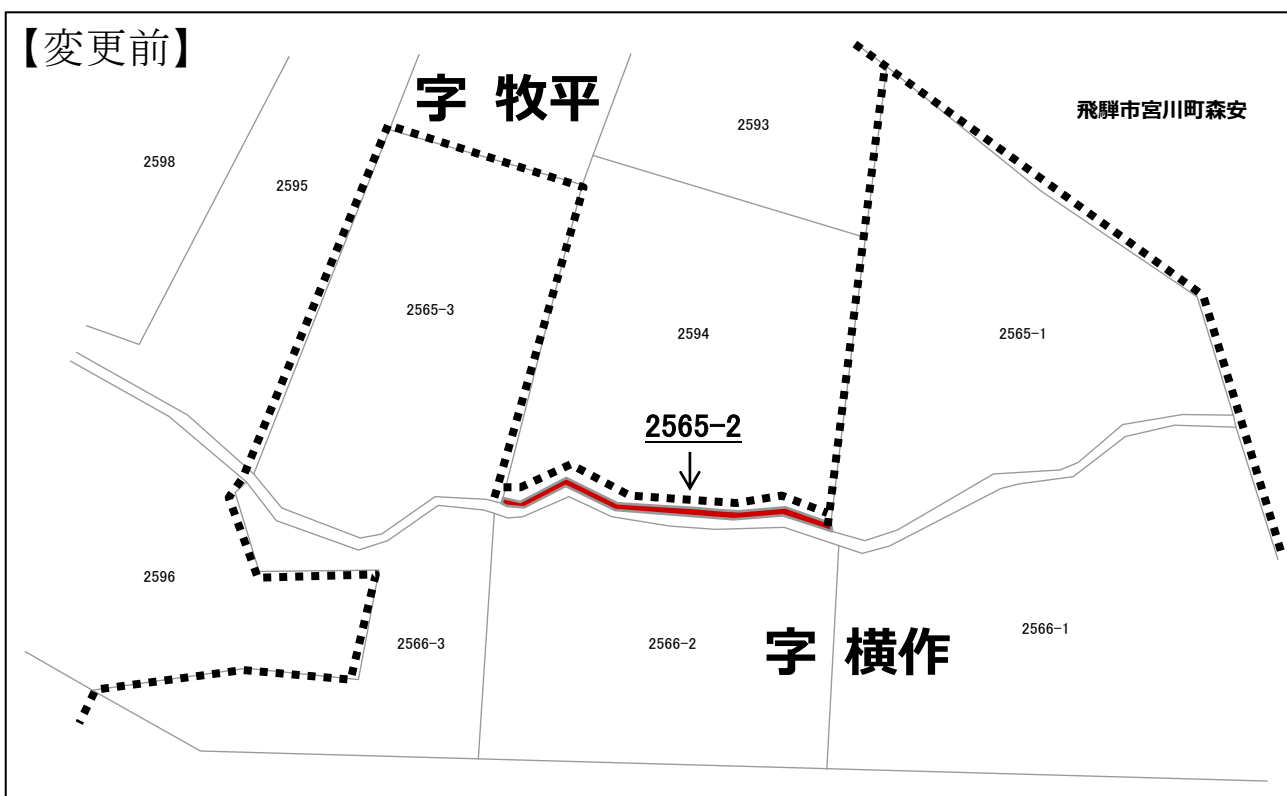


## 《変更理由》

字区域の境界線が複雑で道や尾根で区域が分かれていない、飛地の字が存在する等の状況が確認されたため、今後の土地管理及び利用を円滑に行えるよう、今回の地籍調査を機に境界を整理する。

凡 例	
	字界変更区域
	字界

# 字変更区域図

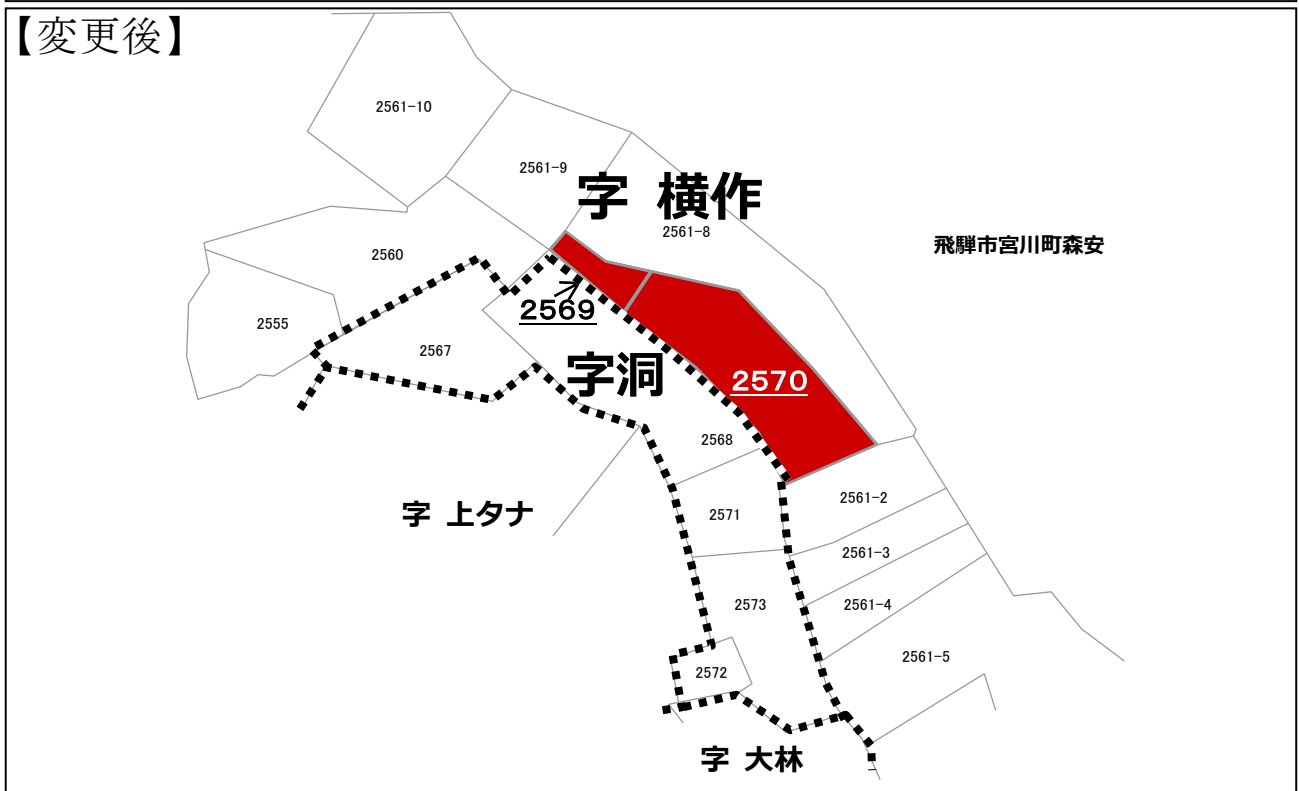
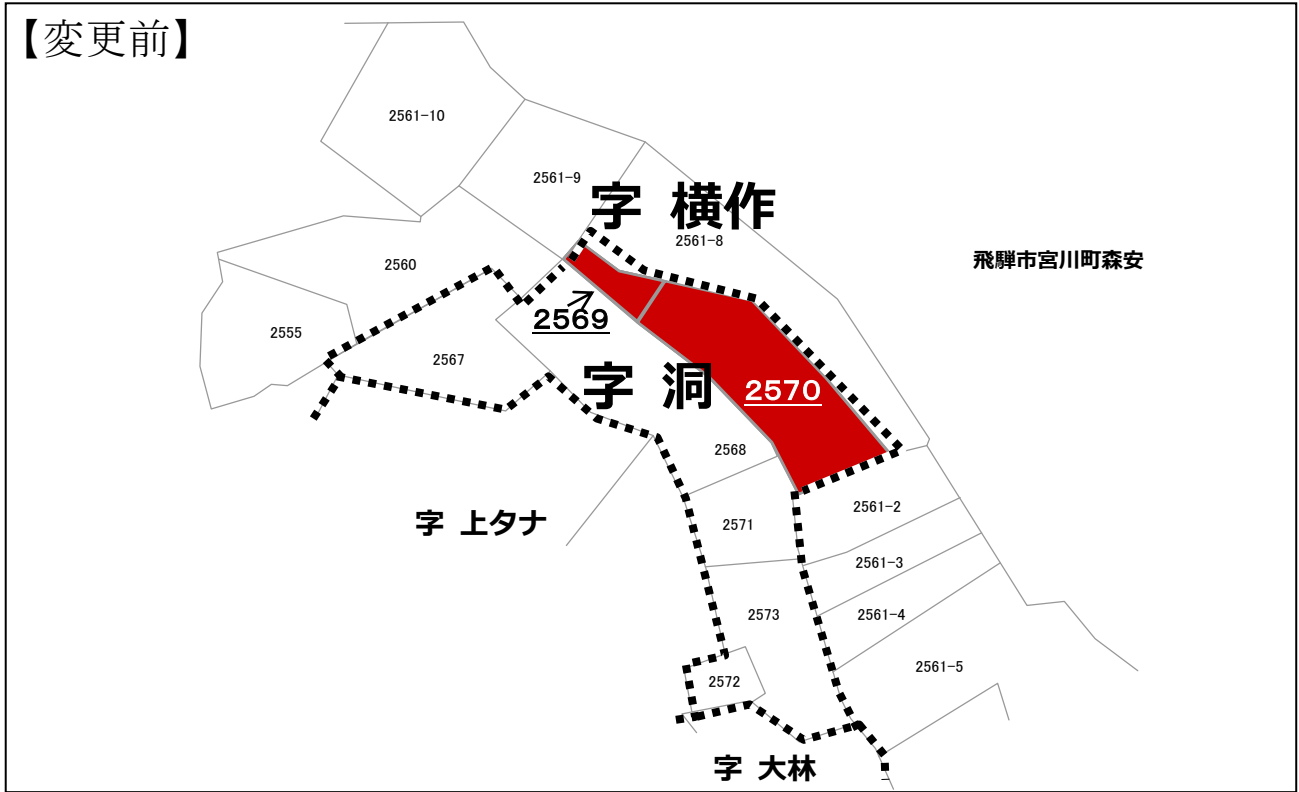


《変更理由》

字区域の境界線が複雑で道や尾根で区域が分かれていない、飛地の字が存在する等の状況が確認されたため、今後の土地管理及び利用を円滑に行えるよう、今回の地籍調査を機に境界を整理する。

凡 例	
	字界変更区域
	字界

# 字変更区域図



《変更理由》

字区域の境界線が複雑で道や尾根で区域が分かれていない、飛地の字が存在する等の状況が確認されたため、今後の土地管理及び利用を円滑に行えるよう、今回の地籍調査を機に境界を整理する。

凡 例	
	字界変更区域
	字界